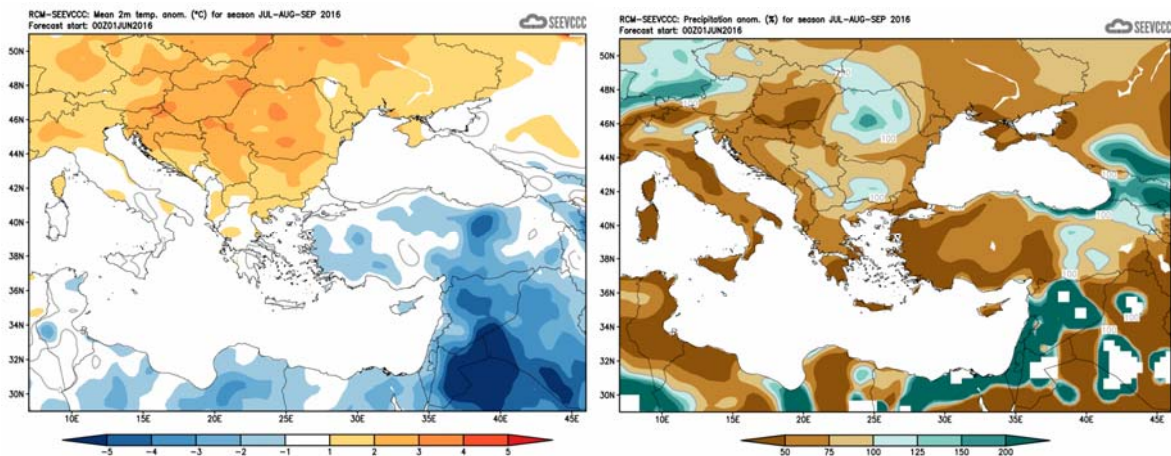


Εποχική πρόγνωση καιρού για τους μήνες Ιούλιο, Αύγουστο και Σεπτέμβριο 2016

Γενική παρουσίαση του αναμενόμενου καιρού για τους μήνες Ιούλιο, Αύγουστο και Σεπτέμβριο.

Η περίοδος **Ιουλίου, Αυγούστου και Σεπτεμβρίου 2016**, η οποία θα αναλυθεί κλιματικά πιο κάτω, αφορά μεγάλο μέρος της θερινής και με ξηρικά χαρακτηριστικά περίοδο του έτους, του παραδοσιακού καλοκαιριού και τον πρώτο μεταβατικό μήνα του παραδοσιακού φθινοπώρου, ο οποίος όμως έχει παρόμοια χαρακτηριστικά με τους προηγούμενους δύο θερινούς μήνες. Το εποχικό βαρομετρικό χαμηλό χαρακτηρίζει τη συνοπτική κατάσταση σε ολόκληρη την περιοχή της ανατολικής Μεσογείου ενώ προς το τέλος της περιόδου αρχίζει να δείχνει σημεία συρρίκνωσης προς τα ανατολικά. Η περίοδος αυτή, τουλάχιστον παροδικά, χαρακτηρίζεται και από καταιγιδόφορο δραστηριότητα λόγω θερμικής αστάθειας, τις πρώτες απογευματινές ώρες ιδιαίτερα στο εσωτερικό και στα ορεινά της Κύπρου.

Το γενικό χαρακτηριστικό της επόμενης τριμηνίας, από ότι φαίνεται από την εποχική πρόγνωση, αναμένεται ότι θα να είναι οι κανονικές ή και κάτω από τις κανονικές θερμοκρασίες, αλλά και η ξηρασία ιδιαίτερα στα νότια. Συμπληρωματικά αναφέρεται ότι παρόμοια θερμοκρασιακά χαρακτηριστικά αναμένεται ότι θα έχει ολόκληρη η περιοχή της Μικράς Ασίας, ενώ τα Βαλκάνια θα είναι θερμότερα του κανονικού και ταυτόχρονα με ξηρασία. Η εγγύς ανατολή θα είναι ψυχρότερη του κανονικού με την αθροιστική βροχή να είναι πάνω του κανονικού. Ειδικά, από ότι φαίνεται από την εποχική πρόγνωση, για τους μήνες **Ιούλιο Αύγουστο και Σεπτέμβριο 2016**, στην Κύπρο το εποχικό αθροιστικό ύψος βροχής αναμένεται ότι θα κυμαίνεται σε επίπεδα μεταξύ του 50% και 75% του κανονικού για την εποχή εκτός από τα βόρεια παράλια όπου η αθροιστική βροχή θα είναι κοντά στα κανονικά επίπεδα.

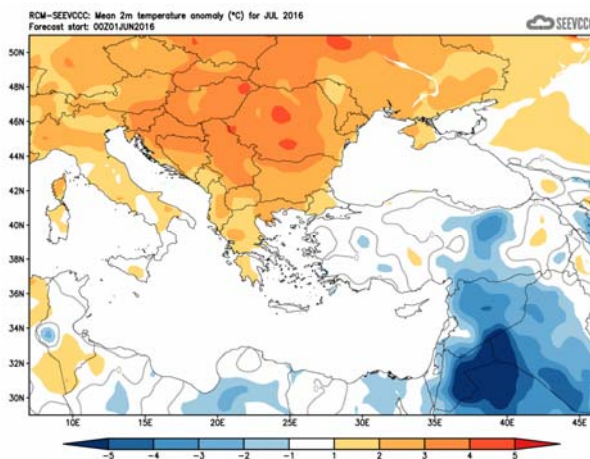


Απόκλιση μέσης εποχική θερμοκρασίας (°C) από τη μέση κανονική για την περίοδο Ιουλίου, Αύγουστου και Σεπτεμβρίου

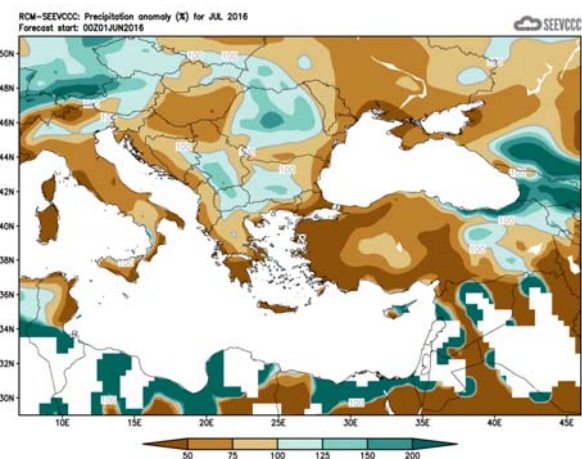
Ποσοστό μέσου εποχικού ύψους βροχής (%) από το μέσο κανονικό για την περίοδο Ιουλίου, Αυγούστου και Σεπτεμβρίου

Αναλυτικά η εποχική πρόγνωση για τον κάθε μήνα χωριστά

Ο **Ιούλιος** αναμένεται ότι θερμοκρασιακά στην Κύπρο θα είναι κανονικός. Παρόμοια κατάσταση συναντάται και στη Μικρά Ασία ενώ τα Βαλκάνια είναι θερμότερα του κανονικού και η Εγγύς και Μέση ανατολή ψυχρότερη. Σε σχέση με το αναμενόμενο ύψος βροχής αυτό αναμένεται ότι στα δυτικά θα κυμανθεί από 50% μέχρι 75% του κανονικού, ενώ στα ανατολικά θα είναι μέχρι και 150% του κανονικού.

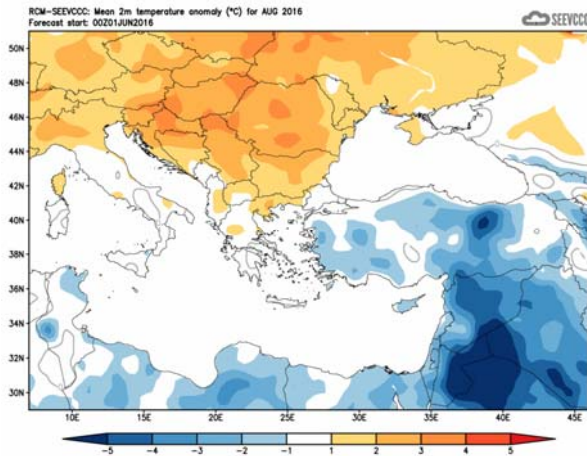


Απόκλιση μέσης μηνιαίας θερμοκρασίας (°C) από την κανονική για το μήνα Ιούλιο

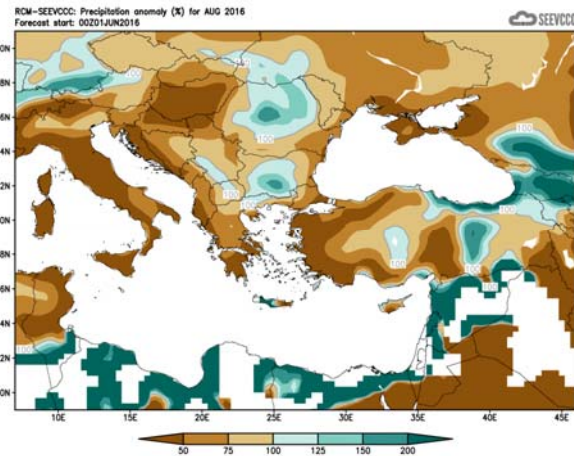


Ποσοστό μέσης μηνιαίας βροχόπτωσης (%) σε σχέση με την κανονική για το μήνα Ιούλιο

Ο **Αύγουστος** αναμένεται ότι θερμοκρασιακά θα είναι στις περισσότερες περιοχές κατά 1 με 2°C ψυχρότερος του κανονικού, εκτός από τα δυτικά παράλια όπου αναμένεται να είναι κανονικός. Παρόμοια κατάσταση φαίνεται ότι θα επικρατεί και στη Μικρά Ασία ενώ στην Εγγύς Ανατολή οι αναμενόμενες θερμοκρασίες θα είναι αρκετά πιο κάτω από τις κανονικές. Σε σχέση με το αναμενόμενο ύψος βροχής αυτό αναμένεται ότι θα κυμανθεί γενικά σε επίπεδα από 50% μέχρι 75% του κανονικού εκτός από τα δυτικά παράλια όπου θα είναι κοντά στα κανονικά για την εποχή επίπεδα.

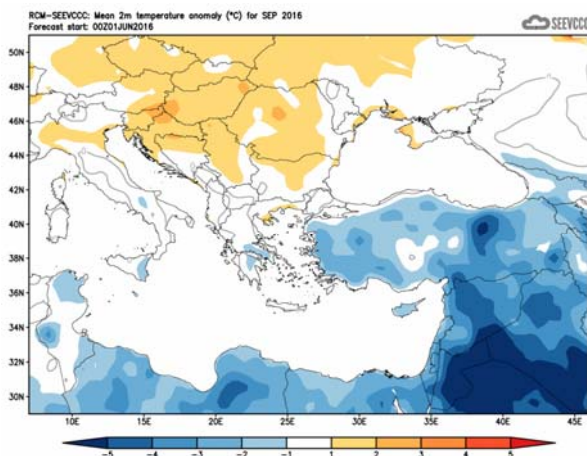


Απόκλιση μέσης μηνιαίας θερμοκρασίας (°C) από την κανονική για το μήνα Αύγουστο

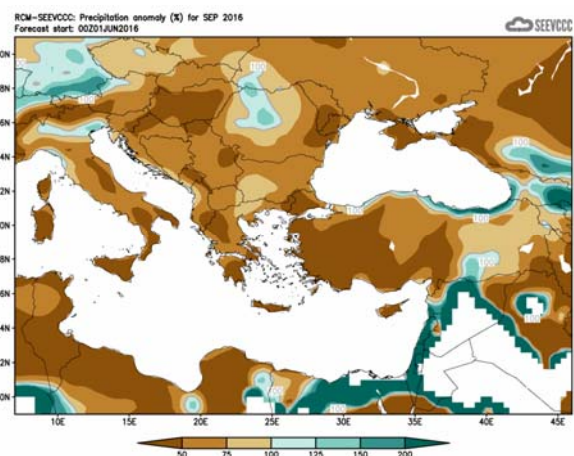


Ποσοστό μέσης μηνιαίας βροχόπτωσης (%) σε σχέση με την κανονική για το μήνα Αύγουστο

Ο **Σεπτέμβριος** αναμένεται ότι θερμοκρασιακά θα είναι κατά 1 με 2°C ψυχρότερος του κανονικού. Παρόμοια θερμοκρασιακά χαρακτηριστικά έχει και η περιοχή της Μικράς Ασίας και της Εγγύς και Μέσης Ανατολής. Σε σχέση με το αναμενόμενο ύψος βροχής αυτό αναμένεται ότι θα κυμανθεί γενικά σε επίπεδα από 50% μέχρι 75% του κανονικού, αν και στα δυτικά ίσως κυμανθεί μέχρι τα κανονικά. Ξηρικά χαρακτηριστικά έχει ολόκληρη η περιοχή της Μικράς Ασίας και των Νοτίων Βαλκανίων, ενώ η περιοχή της εγγύς Ανατολής χαρακτηρίζεται από ύψη βροχής υψηλότερα των κανονικών.



Απόκλιση μέσης μηνιαίας θερμοκρασίας (°C) από την κανονική για το μήνα Σεπτέμβριο



Ποσοστό μέσης μηνιαίας βροχόπτωσης (%) σε σχέση με την κανονική για το μήνα Σεπτέμβριο

Κανονικές τιμές θερμοκρασίας (Μέση Μέγιστη και Μέση Ελάχιστη) και Αθροιστικού Ύψους Βροχής για τους μήνες Ιούλιο, Αύγουστο και Σεπτέμβριο 2016

Προκειμένου να αποκτάται καλύτερη κλιματική εικόνα της περιόδου, για την οποία εκδίδεται η εποχική πρόγνωση, παρατίθεται πιο κάτω πίνακας, με τα κλιματικά χαρακτηριστικά της περιόδου για επιλεγμένους σταθμούς. Από τον πίνακα παρατηρείται ότι κατά την τρέχουσα τριμηνία. Ο **Ιούλιος** και ο **Αύγουστος** (κυρίως ο **Αύγουστος**) αποτελούν τους θερμότερους κλιματικά μήνες του έτους, τόσο όσο αφορά τη μέγιστη όσο και την ελάχιστη θερμοκρασία. Το **Σεπτέμβριο** η κλιματική θερμοκρασία μειώνεται αισθητά σε σχέση με τον **Αύγουστο**. Ταυτόχρονα όμως παρατηρείται και μείωση των αθροιστικών υψών βροχής, καθιστώντας τον **Αύγουστο** ως τον πλέον ξηρό μήνα του έτους. Η μείωση των αθροιστικών υψών βροχής οφείλεται στην ουσιαστική μείωση της συχνότητα έλευσης βαρομετρικών χαμηλών, στην περιοχή της ανατολικής Μεσογείου. Παρατηρώντας όμως την κανονική αθροιστική βροχή του ορεινού σταθμού Προδρόμου (αλλά και του σταθμού της Αθαλάσσας στο εσωτερικό), η οποία είναι σε αρκετές περιπτώσεις τουλάχιστον υπερδιπλάσια της κανονικής των άλλων σταθμών, φαίνεται η επίδραση της οροσειράς του Τροόδου στην κανονική αθροιστική βροχή, η οποία είναι αποτέλεσμα κυρίως καταιγιδόφρου δραστηριότητας λόγω θερμικής αστάθειας ή για τα ορεινά και ορογραφικής υποβοήθησης. Ότι όμως και να συμβαίνει τον **Αύγουστο**, κλιματικά, καταγράφονται τα χαμηλότερα ύψη αθροιστικής βροχής εκτός από τις ορεινές περιοχές. Παράλληλα αξίζει να σημειωθεί η αύξηση του κανονικού ύψους βροχής κατά το **Σεπτέμβριο** σε όλους τους επιλεγμένους σταθμούς πλην αυτού του Προδρόμου.

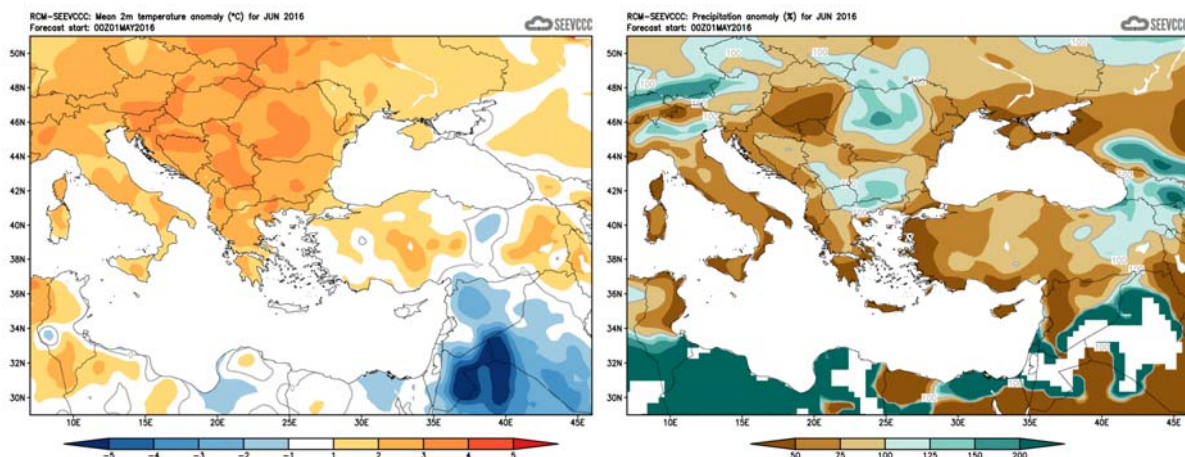
ΚΑΝΟΝΙΚΕΣ ΤΙΜΕΣ ΘΕΡΜΟΚΡΑΣΙΑΣ ΚΑΙ ΒΡΟΧΟΠΤΩΣΗΣ ΓΙΑ ΤΗΝ ΠΕΡΙΟΔΟ 1981-2010									
Περιοχή	ΜΕΣΗ ΗΜΕΡΗΣΙΑ ΜΕΓΙΣΤΗ ΘΕΡΜΟΚΡΑΣΙΑ (°C)			ΜΕΣΗ ΗΜΕΡΗΣΙΑ ΕΛΑΧΙΣΤΗ ΘΕΡΜΟΚΡΑΣΙΑ (°C)			ΜΕΣΗ ΜΗΝΙΑΙΑ ΑΘΡΟΙΣΤΙΚΗ ΒΡΟΧΟΠΤΩΣΗ (mm)		
	Ιούλ.	Αύγουστος	Σεπτέμβριος	Ιούλ.	Αύγουστος	Σεπτέμβριος	Ιούλ.	Αύγουστος	Σεπτέμβριος
Βόρεια Παράλια	33.4	33.3	30.1	21.1	21.5	19.2	0.1	0.0	4.0
Δυτικά Παράλια*	29.9	30.5	29.0	20.6	21.1	19.1	0.2	0.0	3.6
Ορεινές Περιοχές	27.9	28.0	24.6	18.2	18.1	14.9	16.4	12.0	10.7
Εσωτερικό*	37.1	36.9	33.6	22.1	21.9	18.8	4.2	1.8	12.2
Νότια Παράλια	32.5	32.9	30.9	22.0	22.3	19.8	0.5	0.3	4.3
Ανατολικά Παράλια**	33.2	33.5	31.9	21.8	22.0	19.6	0.1	0.1	2.9

* Οι τιμές σε Δυτικά Παράλια και Εσωτερικό καλύπτουν την περίοδο 1983-2010

** Οι τιμές της θερμοκρασίας στα Ανατολικά Παράλια καλύπτουν την περίοδο 1981-2007

Αποτίμηση Εποχικής πρόγνωσης Ιουνίου

Ο **Ιούνιος** αναμενόταν ότι θερμοκρασιακά θα ήταν κανονικός. Σε σχέση με το αναμενόμενο ύψος βροχής αυτό ήταν και πάλι απογοητευτικό αφού σε ολόκληρη σχεδόν την Κύπρο θα κυμαινόταν περίπου κάτω από το 50% του κανονικού ύψους.



Απόκλιση μέσης μηνιαίας θερμοκρασίας (°C) από την κανονική για το μήνα Ιούνιο

Ποσοστό μέσης μηνιαίας βροχόπτωσης (%) σε σχέση με την κανονική για το μήνα Ιούνιο

Από τα αρχικά δεδομένα, όπως αυτά καταγράφηκαν από το Τμήμα Μετεωρολογίας και τα οποία παρουσιάζονται στον πιο κάτω πίνακα για τους επιλεγμένους σταθμούς αναφοράς, φαίνεται ότι το εποχικό μοντέλο για τον **Ιούνιο** δεν συμπεριφέρθηκε καλά σε σχέση με την εποχική πρόγνωση της θερμοκρασίας, αλλά συμπεριφέρθηκε σχετικά καλά με την εποχική πρόγνωση του αθροιστικού ύψους βροχής. Ειδικά για το αθροιστικό ύψος βροχής κατά τους θερινούς μήνες θα πρέπει να αναφερθεί ότι δεν είναι εύκολο να διατυπωθούν ποσοτικές αναλύσεις αφού οι θερινές βροχές είναι βροχές αστάθειας με πολύ τοπικά χαρακτηριστικά, τα οποία πολύ δύσκολα «πιάνονται» από τα εποχικά μοντέλα.

Σε σχέση με την καταγραφείσα μέγιστη αλλά και ελάχιστη θερμοκρασία, αυτή ήταν πάνω από την κανονική για την εποχή, ενώ το μοντέλο έκανε εισήγηση για κανονική θερμοκρασία, με αποτέλεσμα ο Ιούνιος να καταγράφεται ως μήνας θερμότερος του κανονικού. Καταγράφηκαν ακραίες μέγιστες θερμοκρασίες με μεγάλες θετικές αποκλίσεις της τάξεως των 8 με 10 °C, όπως στο σταθμό της Πόλις Χρυσόχους, όπου η ακραία μέγιστη (40.2°C) του ήταν κατά 9.9°C πάνω από την κανονική (30.3°C), αλλά και στο σταθμό του αεροδρομίου Πάφου, όπου η ακραία μέγιστη (37.8°C) του ήταν κατά 10.2°C πάνω από την κανονική (27.6°C). Αξίζει να αναφερθεί ότι μεταξύ 18-25 **Ιουνίου** εκδόθηκαν 8 προειδοποιήσεις για εξαιρετικά υψηλές θερμοκρασίες τύπου EMMA, με επίπεδο επικινδυνότητας κίτρινο, οι οποίες αναφέρονταν όχι μόνο για μέγιστες θερμοκρασίες, αλλά και για ελάχιστες. Στις 19 **Ιουνίου**, πυρκαγιά που ξέσπασε στην περιοχή Σολέας κατέκαψε 18,57km² γης, η οποία λόγω και των υψηλών θερμοκρασιών και εξαιρετικά χαμηλών ποσοστών σχετικής υγρασίας που επικρατούσαν κατέστη αδύνατο να τεθεί υπό έλεγχο παρά μόνο 5 μέρες μετά, στις 23 **Ιουνίου**.

Βέβαια καταγράφηκαν και ακραίες ελάχιστες με αρνητικές αποκλίσεις της τάξεως των 5 με 6 °C κάτω από την κανονική, όπως στον ορεινό σταθμό Προδρόμου, όπου η ακραία ελάχιστη (9.1°C) ήταν κατά 5.9°C κάτω από τη κανονική (15.0°C).

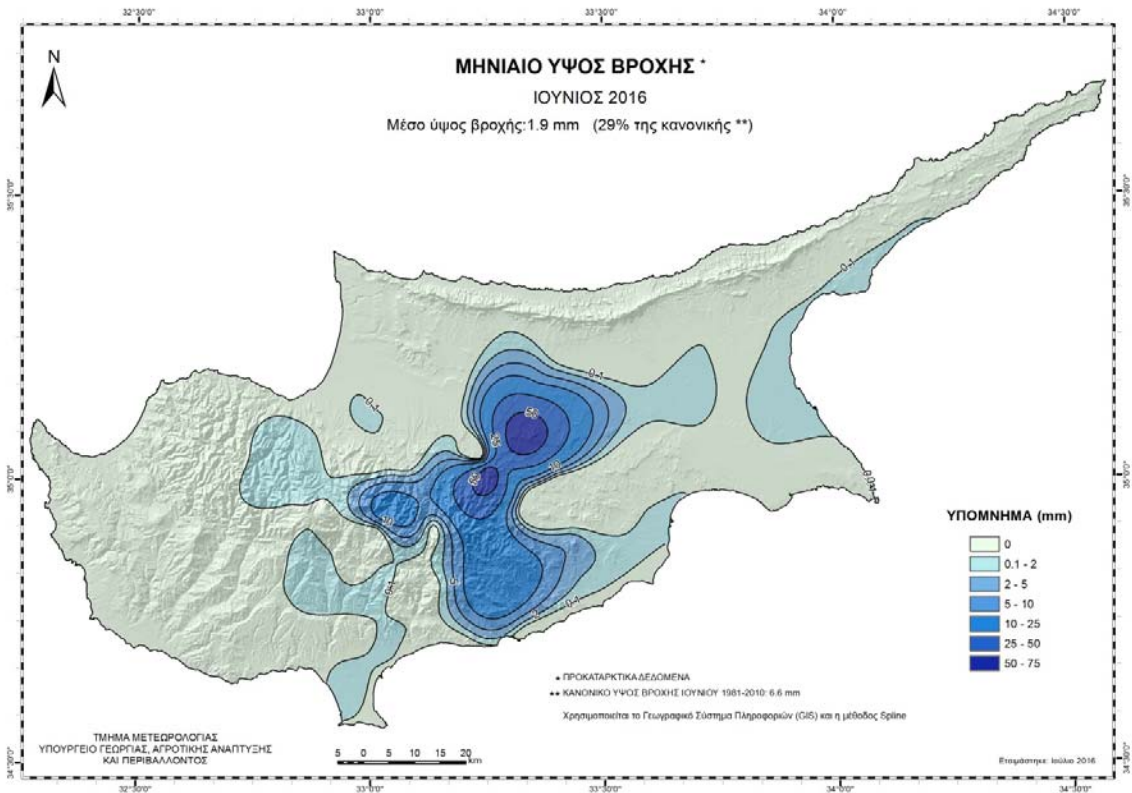
Κατά τον **Ιούνιο** καταγράφηκαν τοπικές βροχές ή και καταιγίδες κατά την 9^η, 10^η και 11^η μέρα του μήνα, οι οποίες είχαν ως αποτέλεσμα να καλυφτεί κατά 29% περίπου το κανονικό του μήνα. Υπήρχαν βέβαια και περιοχές όπου οι βροχές υπερέβησαν το κανονικό, όπως οι σταθμοί Φρ. Καλαβασού και Αθαλάσσας, με ποσοστό 489% και 173% αντίστοιχα, της κανονικής του μήνα.

ΠΡΟΚΑΤΑΡΚΤΙΚΑ ΔΕΔΟΜΕΝΑ ΘΕΡΜΟΚΡΑΣΙΑΣ ΚΑΙ ΒΡΟΧΟΠΤΩΣΗΣ ΓΙΑ ΤΟ ΙΟΥΝΙΟ 2016												
Αρ. Στ.	Όνομασία Σταθμού	Θερμοκρασία				Βροχόπτωση				Σύνολο		
		Μέση Ημερήσια Μέγιστη Θερμοκρ. (°C)	Κανονική Τιμή (1981-2010)	Διαφορά από την Κανονική Τιμή	Ψηλότερη Ημερήσια Μέγιστη Θερμοκρ. (°C)	Μέση Ημερήσια Ελάχιστη Θερμοκρ. (°C)	Κανονική Τιμή (1981-2010)	Διαφορά από την Κανονική Τιμή	Χαμηλότερη Ημερήσια Ελάχιστη Θερμοκρ. (°C)	Μηνιαία Αθροιστική Βροχόπτ. (mm)	Κανονική Τιμή (1981-2010)	Διαφορά από την Κανονική Τιμή
41	ΠΟΛΙΣ ΧΡΥΣΟΧΟΥΣ	32,8	30,3	2,5	40,2	20,9	18,5	2,4	15,5	0,0	1,8	-1,8
82*	ΠΑΦΟΣ (ΑΕΡΟΔΡ.)	29,6	27,6	2,0	37,8	19,6	18,0	1,6	15,1	0,2	1,3	-1,1
225	ΠΡΟΔΡΟΜΟΣ (ΔΑΣ.ΚΟΛΛ.)	26,3	25,0	1,3	31,4	15,7	15,0	0,7	9,1	0,0	27,2	-27,2
666*	ΑΘΑΛΑΣΣΑ (ΡΑΔΙΟΒΟΛΙΣΗ)	35,3	34,0	1,3	42,2	21,4	19,1	2,3	16,7	20,1	11,6	8,5
731	ΛΑΡΝΑΚΑ (ΑΕΡΟΔΡ.)	32,0	30,2	1,8	38,0	21,3	19,4	1,9	17,1	0,2	2,0	-1,8
800**	ΑΧΝΑ (ΔΑΣΑΚΙ)	32,0	31,0	1,0	39,4	19,6	18,9	0,7	13,9	0,0	1,8	-1,8

* Οι Κανονικές Τιμές Πάφου και Αθαλάσσας καλύπτουν την περίοδο 1983-2010
 ** Οι Κανονικές Τιμές Θερμοκρασίας της Άχνας καλύπτουν την περίοδο 1981-2007

= ΤΙΜΕΣ ΑΠΟ ΑΥΤΟΜΑΤΟ ΜΕΤΕΩΡΟΛΟΓΙΚΟ ΣΤΑΘΜΟ

Για σκοπούς καλύτερης εποπτείας της γεωγραφικής κατανομής της βροχής παρουσιάζεται πιο κάτω χάρτης της γεωγραφικής κατανομή της προκαταρκτικής αθροιστικής βροχής για το μήνα **Ιούνιο**,



καθώς και χάρτης με το κλιματικό (κανονικό) ύψος βροχής **Ιούνιο** με βάση την κλιματική περίοδο 1981-2010.

